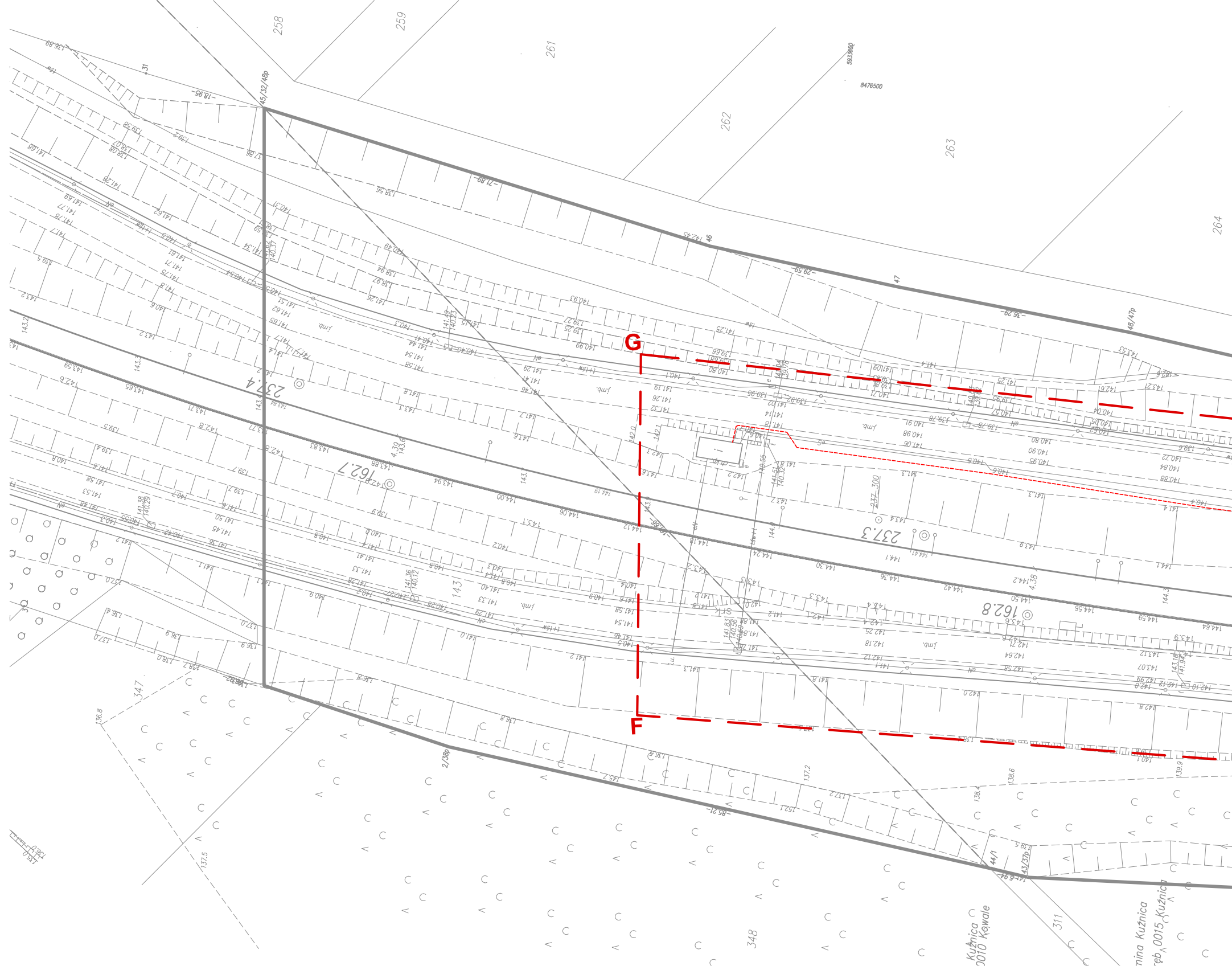

G
F
258
259
261
262
263
264
347
348
311
45/32/48p
46
47
48/47p
2/38p
44/1
43/37p
237.4
162.7
237.3
162.8
237_300
5933650
8476500
Kuźnica
0010 Kowale
mina Kuźnica
ręb 0015 Kuźnica

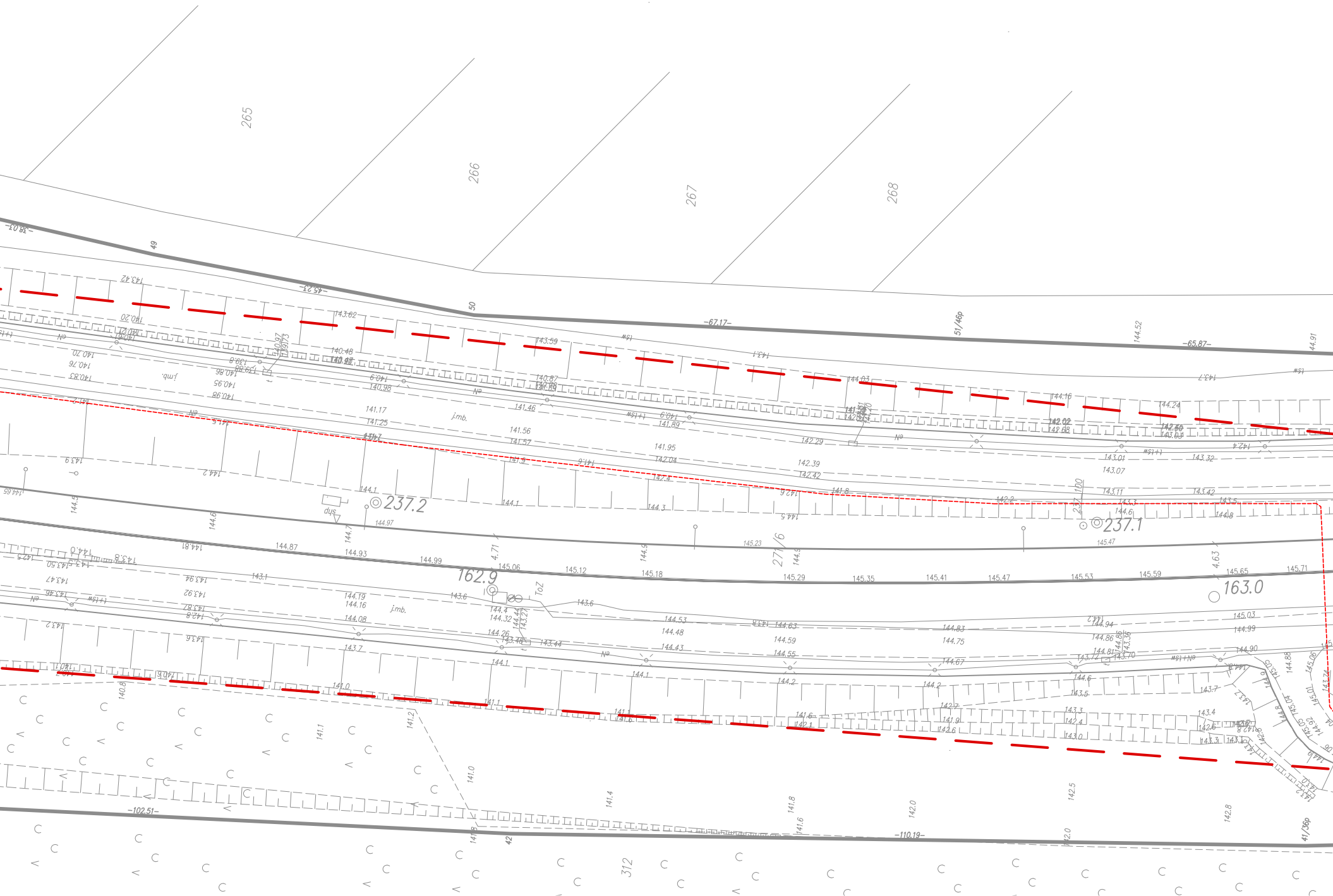
265
266
267
268
49
50
51/46p
-45.23-
-67.17-
-65.87-
143.42
143.62
143.59
140.48
140.87
140.98
141.17
141.25
141.46
141.56
141.57
141.89
141.95
142.04
142.29
142.39
142.42
143.01
143.07
143.11
143.32
143.42
144.03
144.16
144.24
144.52
j.mb.
dys
237.2
237.1
144.97
145.23
145.47
237/100
271/6
4.71
4.63
144.87
144.93
144.99
145.06
145.12
145.18
145.29
145.35
145.41
145.47
145.53
145.59
145.65
145.71
162.9
163.0
ToZ
144.19
144.16
144.08
144.53
144.48
144.43
144.63
144.59
144.55
144.83
144.75
144.67
145.03
144.99
144.90
143.6
143.7
144.1
144.2
141.0
141.1
141.2
141.4
141.8
142.0
142.5
142.8
-102.51-
-110.19-
42
41/36p
312

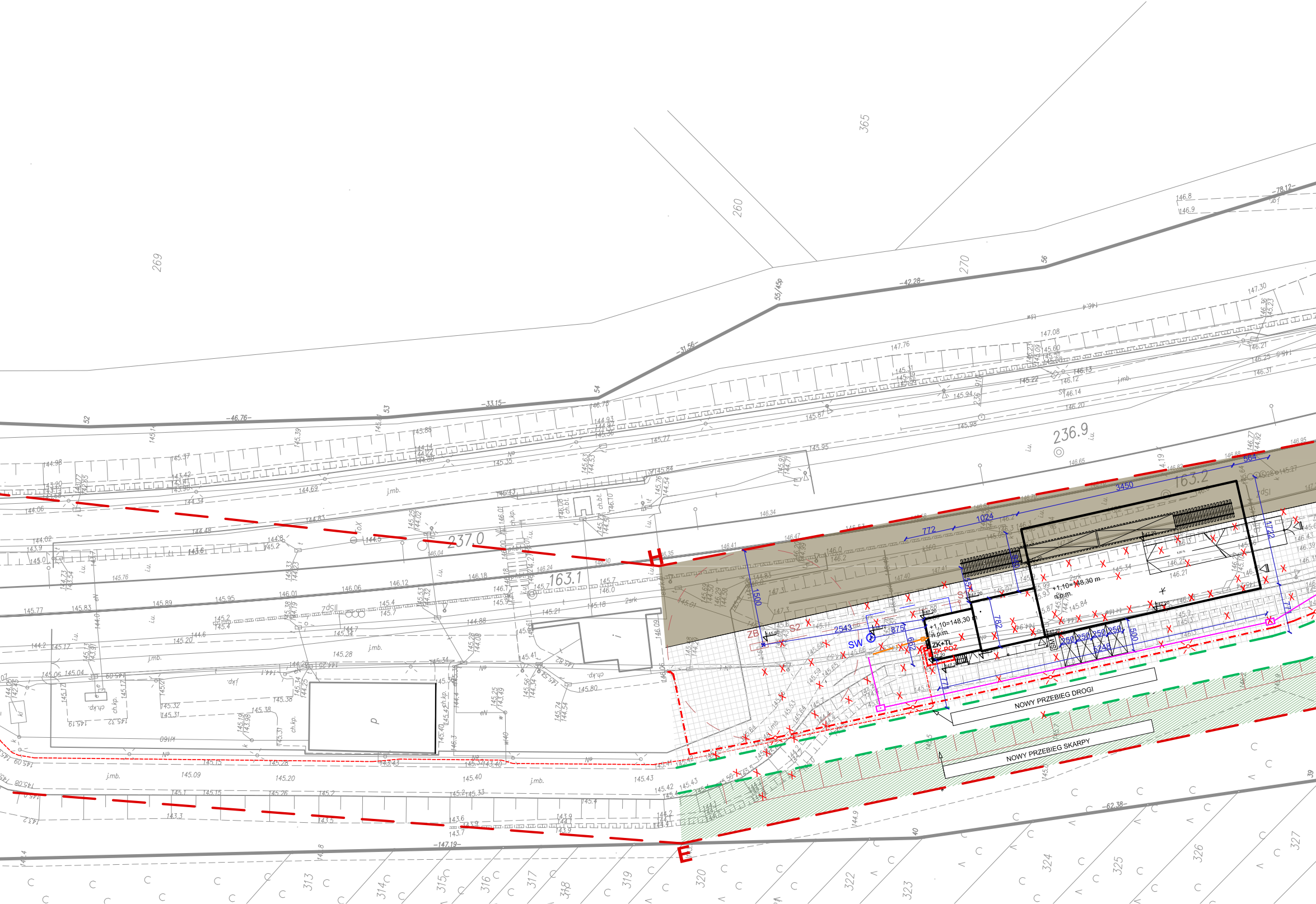
365
260
269
270
55/45p
54
53
52
56
-31.56-
-33.15-
-46.76-
-42.28-
-78.12-
237.0
163.1
236.9
163.2
H
E
NOWY PRZEBIEG DROGI
NOWY PRZEBIEG SKARPY
+1,10=148,30 m n.p.m.
ZK+TL
ZK-POZ
SW
ZB
S2
3450
1024
772
564
1722
1500
2543
875
782
662
500
250
-147.19-
-62.38-
313
314
315
316
317
318
319
320
322
323
324
325
326
327
40
39
j.mb.
i.u.
ch.kp.
2srk

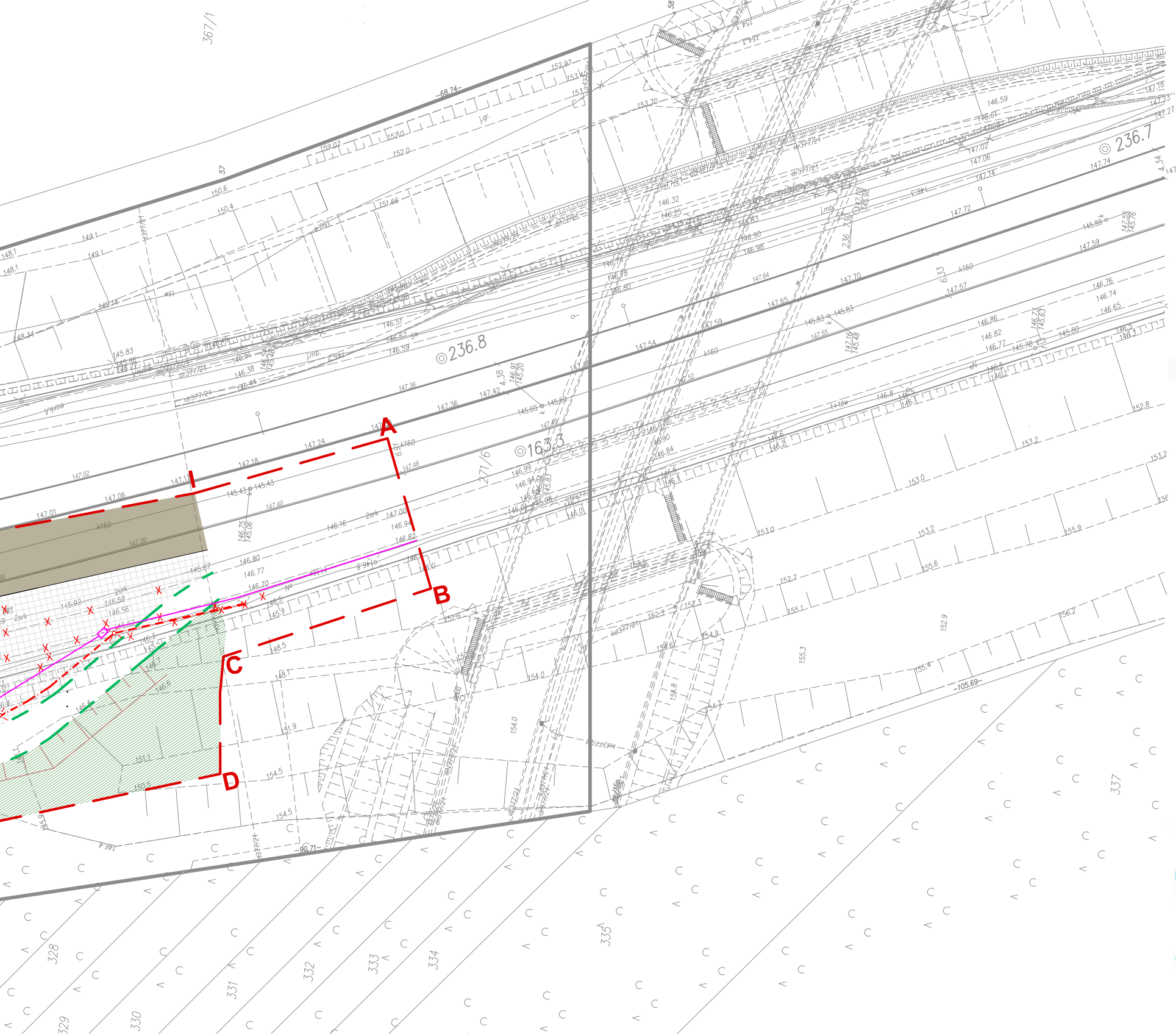
A
B
C
D
367/1
236.8
236.7
163/3
271/6
68.74
90.71
105.69
57
58
328
329
330
331
332
333
334
335
337
dr377/21
k160
2srk
j.gr.
I.mb.

Poświadcza się że niniejszy dokument został opracowany w wyniku prac geodezyjnych i kartograficznych, których rezultaty zawiera operat techniczny wpisany do ewidencji materiałów kolejowego zasobu geodezyjnego i kartograficznego

Polskie Koleje Państwowe S.A.
Oddział Gospodarowania Nieruchomościami w Warszawie
Wydział Geodezji
Kolejowy Ośrodek Dokumentacji Geodezyjnej i Kartograficznej

Identyfikator ewidencyjny materiału zasobu - operatu technicznego 6333.5.2022

Data wpisania operatu technicznego do ewidencji materiałów zasobu	Imię nazwisko i podpis osoby reprezentującej organ
GŁÓWNY SPECJALISTA Anna Siwek	21. 02. 2022

MAPA DO CELÓW PROJEKTOWYCH

Linia nr 6 ZIELONKA - KUŹNICA BIAŁOSTOCKA
Szlak Kuźnica Białostocka - Granica Państwa
w kilometrze 236,800 - 237,400
DER: KNWa2a.6333.5.2022

SKALA 1:500

Województwo		*podlaskie*
Powiat		*sokólski*
Jednostka ewidencyjna		*Kuźnica*
Obręb		*15 Kuźnica*
Działka ewidencyjna		*271/6*
Nazwa układu	prostokątnych płaskich	*2000 s8*
współrzędnych	układu wysokości	*K-60*
Oznaczenie granic obszaru aktualizacji		🟨
Oznaczenie i informacje o służebnościach gruntowych mających wpływ na zagospodarowanie gruntów zlokalizowanych w granicach projektowanej inwestycji		***Wykonano bez ustalenia obciążeń***

Nie wyklucza się istnienia w terenie innych nie wykazanych na niniejszej mapie urządzeń podziemnych nie zgłoszonych do inwentaryzacji

INTERGEO KAMIL DMOCHOWSKI
15-204 Białystok, ul. Sybiraków 16/41
NIP: 9662152529, REGON: 389533189
e-mail: biuro.intergeo@gmail.com

GEODETA UPRAWNIONY
nr upr. 18157 mgr Jerzy Lewoc
upr. bud. w ograniczonym zakresie II stopnia
do kierowania robotami budowlanymi w zakresie linii, węzłów
i stacji kolejowych w specjalności kolejowej
nr MAZ/0233/OHOKL/05

LEGENDA:

B. ARCHITEKTONICZNA

A....I	GRANICE OPRACOWANIA
▭	PROJEKTOWANY BUDYNEK KONTROLI FITOSANITARNEJ
▭	PROJEKTOWANA RAMPA WYŁADOWCZA
▦	PROJEKTOWANA POWIERZCHNIA UTWARDZONA
▨	ISTNIEJĄCA POWIERZCHNIA BIOLOGICZNIE CZYNNA
■	ISTNIEJĄCY OBSZAR TORÓW KOLEJOWYCH
△	PROJEKTOWANE WEJŚCIE DO BUDYNKU
△	PROJEKTOWANY WJAZD NA RAMPĘ
SM	PROJEKTOWANY ŚMIETNIK
⊠	PROJEKTOWANE MIEJSCE POSTOJOWE
Y	PROJEKTOWANE OGRODZENIE RAMPY Z BRAMĄ WJAZDOWĄ
✕	ISTNIEJĄCA SKARPA DO ROZBIÓRKI\
✕	FRAGMENT DROGI OBJĘTY PRZEBUDOWĄ
✕	FRAGMENT SIECI TELETECHNICZNEJ DO PRZEBUDOWY
✕	FRAGMENT SIECI ELETRYCZNEJ I SŁUPY DO ROZBIÓRKI
– –	NOWY PRZEBIEG DROGI WEWNĘTRZNEJ
⊓⊓⊓	NOWY PRZEBIEG SKARPY

B. SANITARNA

— —	PROJEKTOWANA INSTALACJA ZEWNĘTRZNA WODOCIĄGOWA PE100 SDR17 DZ40
S1	PROJEKTOWANA INSTALACJA ZEWNĘTRZNA KANALIZACJI SANITARNEJ PVC160 SN8 LITE
SW ○	PROJEKTOWANA STUDNIA GŁĘBINOWA DO 5 m3/h I GŁĘBOKOŚCI 30 m (WG ODRĘBNEGO OPRACOWANIA)
○	PROJEKTOWANA STUDNIA Z TWORZYWA SZTUCZNEGO PP425
ZB	PROJEKTOWANY ZBIORNIK SZCZELNY NA NIECZYSTOŚCI DO V= 10 m^3
◌	OBSZAR ODDZIAŁYWANIA ZBIORNIKA SZCZELNEGO

B.ELEKTRYCZNA I TELETECHNICZNA

ZK+TL	ZŁĄCZE KABLOWE I TABLICA LICZNIKOWA (WG. ODRĘBNEGO OPRACOWANIA)
	PRZYŁĄCZE ELEKTROENERGETYCZNE nN (WG. ODRĘBNEGO OPRACOWANIA)
ZK-POŻ	PROJ. ZŁĄCZE KABLOWE
- - -	PROJEKTOWANA DOZIEMNA INSTALACJA ELEKTROENERGETYCZNA nN
✕	PROJEKTOWANA SŁUPY OŚWIETLENIOWE (WG. ODRĘBNEGO OPRACOWANIA)
– · –	PROJEKTOWANA SIEĆ OŚWIETLENIOWA (WG. ODRĘBNEGO OPRACOWANIA)
⊡	PROJEKTOWANA STUDNIA KABLOWA (WG. ODRĘBNEGO OPRACOWANIA)
T	PROJEKTOWANA SIEĆ TELEKOMUNIKACYJNA (WG. ODRĘBNEGO OPRACOWANIA)
▫	PROJEKTOWANA STUDNIA KABLOWA SK-1
— T —	PROJEKTOWANA RURA OCHRONNA RHDPE 110

"ATM" Krzysztof Miklaszewicz- usługi budowlane
15-399 Białystok, ul.Składowa 12 lok. 107
tel. 85 742 40 08 wew. 20 , atmprojekty@interia.pl

		NR RYS. **A-0**
		DATA: 12.08.2021
NAZWA I ADRES OBIEKTU BUDOWLANEGO: **ZESPÓŁ BUDYNKÓW DO PRZEPROWADZANIA KONTROLI FITOSANITARNEJ NA CZĘŚCI DZIAŁKI NR GEOD. 271/6 W KUŹNICY**		
STADIUM PROJEKTU: P.B.	NAZWA RYSUNKU: **PROJEKT ZAGOSPODAROWANIA TERENU**	SKALA: **1:100**
SPECJALNOŚĆ:	PROJEKTANCI:	PODPIS:
ARCHITEKTURA:	mgr inż. arch. TOMASZ JACYNIEWICZ nr upr. BŁ-PdOKK/38/2004; PD-0239	
KONSTRUKCJA:	mgr inż. MARCIN MALISZEWSKI nr upr. PDL/0008/PWBKb/17	
INST.SANITARNE:	mgr inż. BARTOSZ SOWA nr upr. WAM/0131/POOS/13	
INST.ELEKTRYCZNE:	mgr inż. KRZYSZTOF KLEWINOWSKI nr upr. PDL/0160/PWBE/16	
SPECJALNOŚĆ:	SPRAWDZAJACY:	PODPIS:
ARCHITEKTURA:	mgr inż. arch. JAN KRZYSZTOF HAHN nr upr. Bł/11/87	
KONSTRUKCJA:	mgr inż. HELENA MALISZEWSKA nr upr. Bł 16/81	
INST.SANITARNE:	mgr inż. KAROLINA MONIKA DĄBROWSKA nr upr. WAM/0129/PWOS/13	
INST.ELEKTRYCZNE:	mgr inż. MARIUSZ KLEWINOWSKI nr upr. PDL/0146/POOE/12	

OPRACOWANIE CHRONIONE PRAWEM AUTORSKIM